

COMUNE DI
ACQUALAGNA



PIANO PARTICOLAREGGIATO DEL CENTRO STORICO

Progetto Urbanistico P.P.C.S.
Tavole di analisi

Tavola

A.01b

rilievo dello stato di fatto
Rappresentazioni assometriche significative per
masse dello stato attuale del complesso edilizio del
Centro Storico elaborate con modello Cad tridimensionale

Data: febbraio 2009

Progettista
STUDIO DI ARCHITETTURA
Dott. Arch. Marco Tonino Marchetti

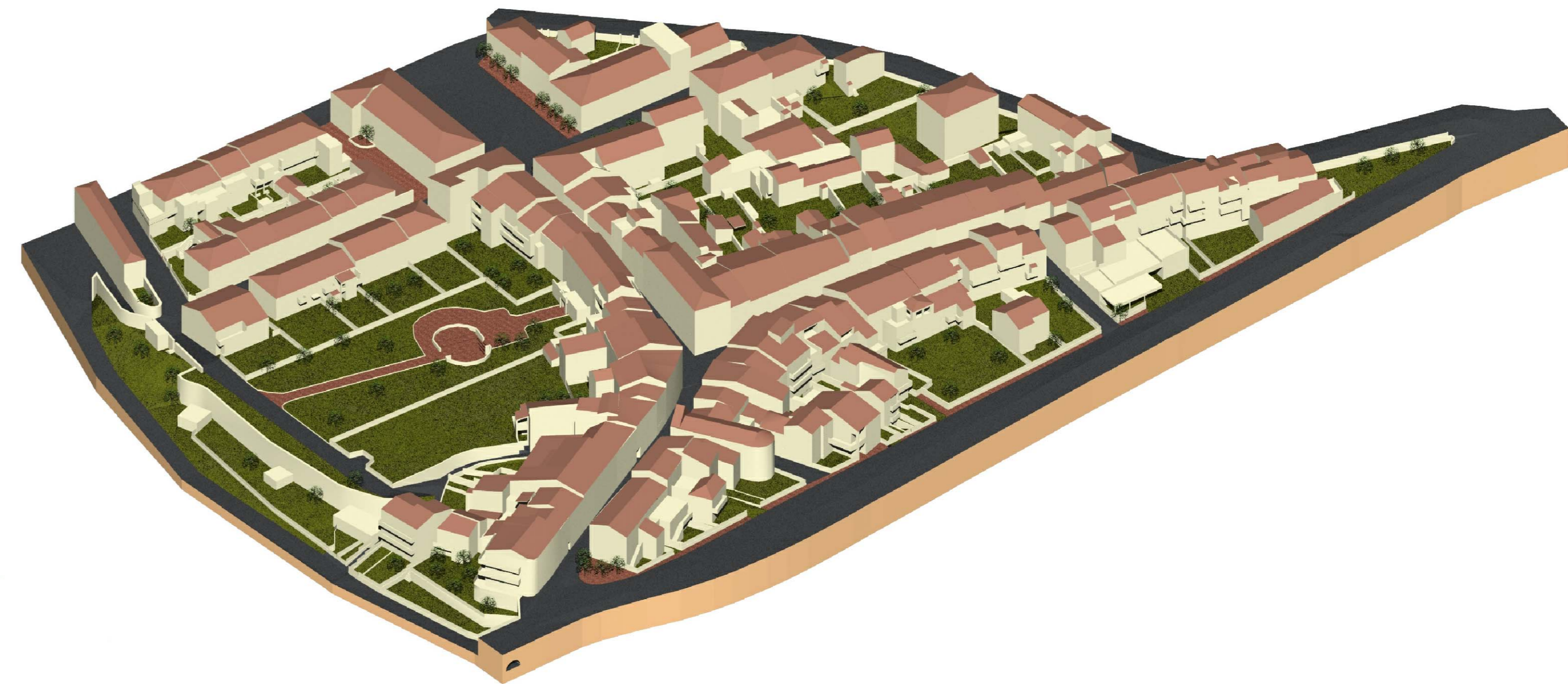
Collaboratore:

Dott. Arch. Francesca Stortoni

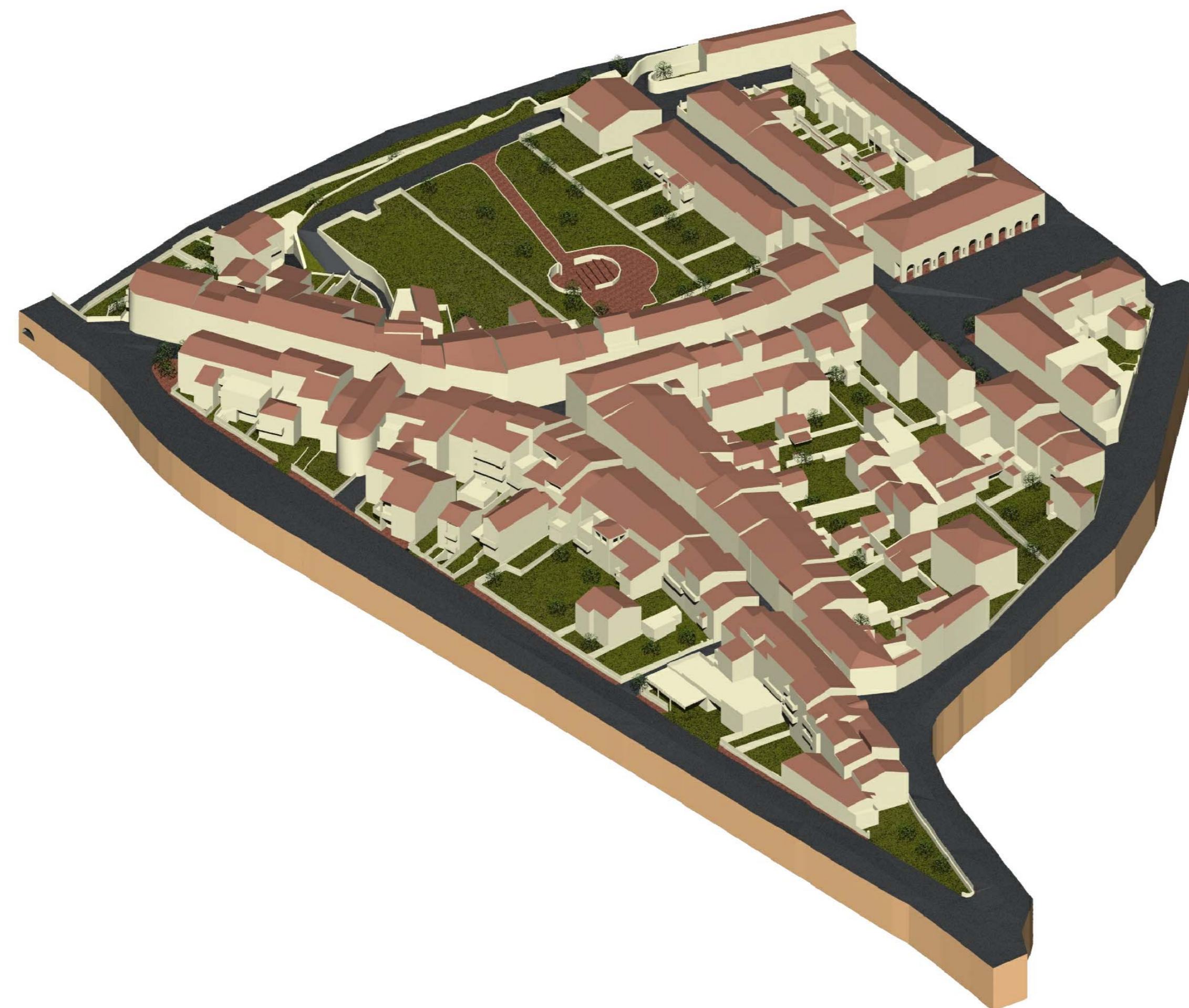
Il Responsabile Ufficio Tecnico
Il Segretario Generale



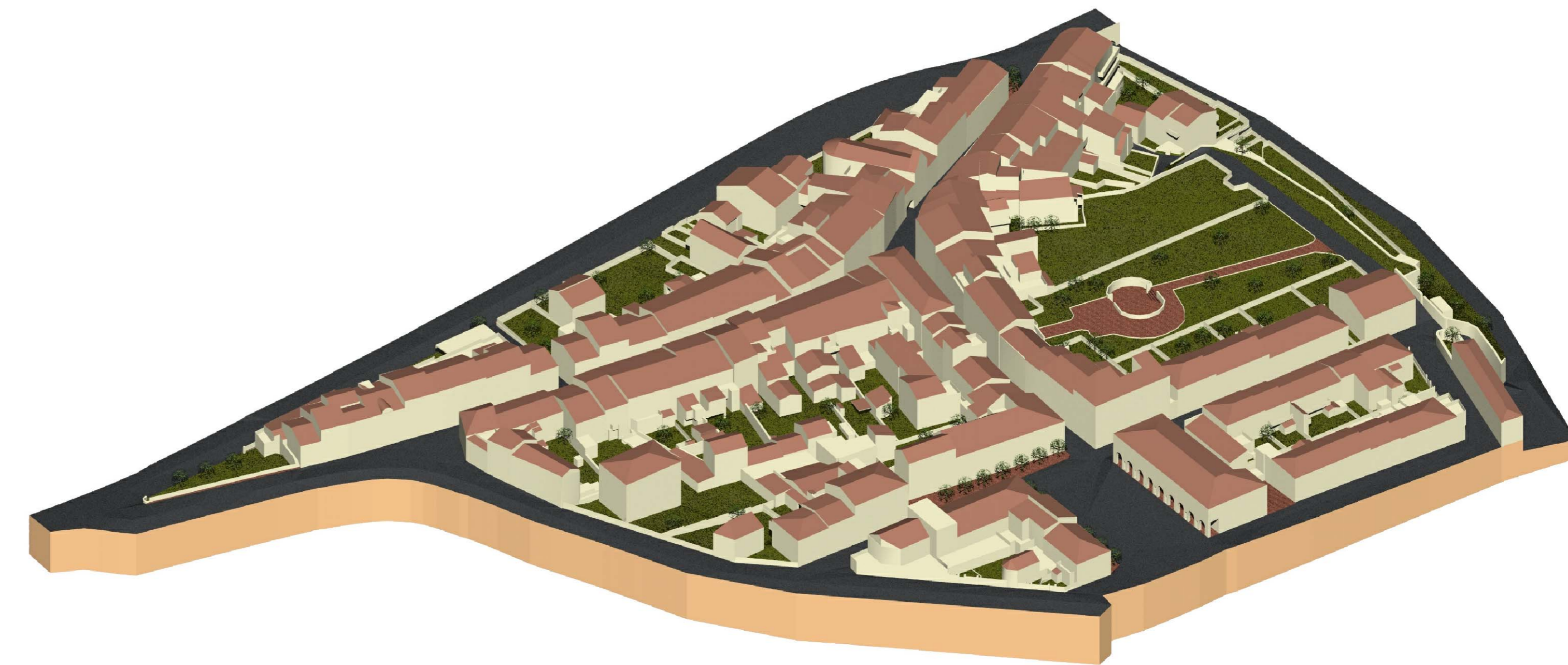
Assonometria Sud - Ovest



Assonometria Sud - Est



Assonometria Nord - Est



Assonometria Nord - Ovest

LEGENDA

Ambito P.P.C.S.

Assonometria rappresentata

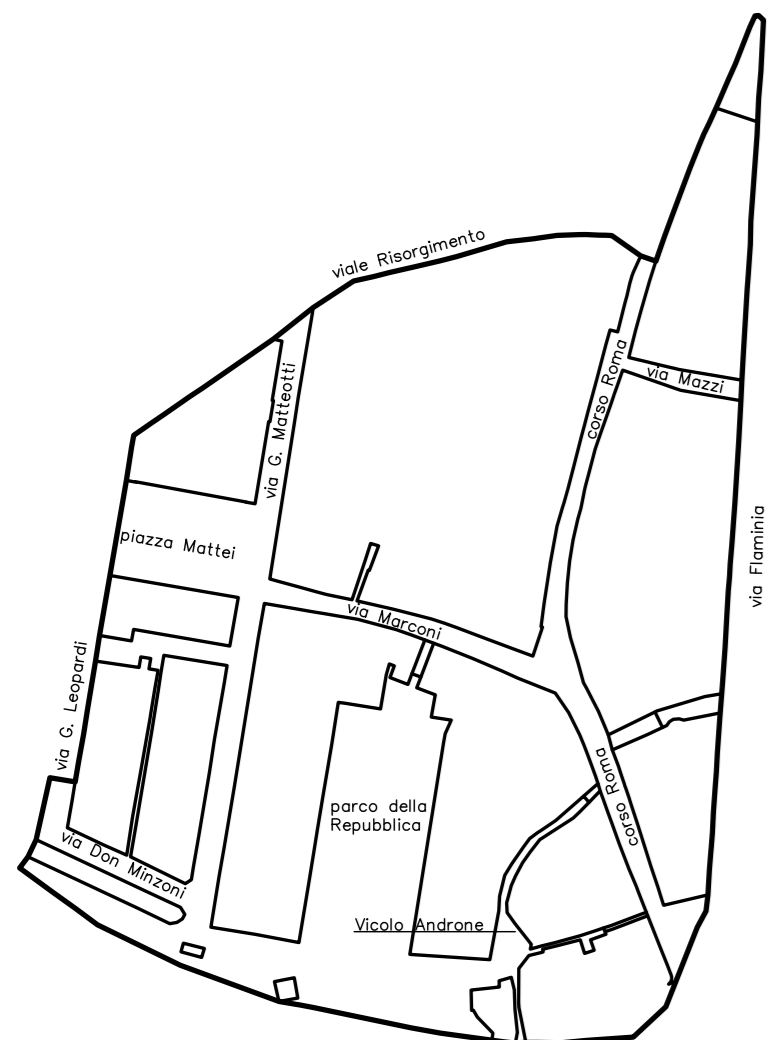


Nord - Ovest

Nord - Est

Sud - Ovest

Sud - Est



individuazione planimetria 1:2.000