

COMUNE DI
ACQUALAGNA



PIANO PARTICOLAREGGIATO DEL CENTRO STORICO

Progetto Urbanistico P.P.C.S.
Tavole di analisi

estratto Catastale - stralcio P.R.G. -
stralcio C.T.R. - immagine satellitare

Tavola

A.01a

Data: febbraio 2009

Scala: 1:2.000

Progettista

STUDIO D'ARCHITETTURA
Dott. Arch. Marco Tonino Marchetti

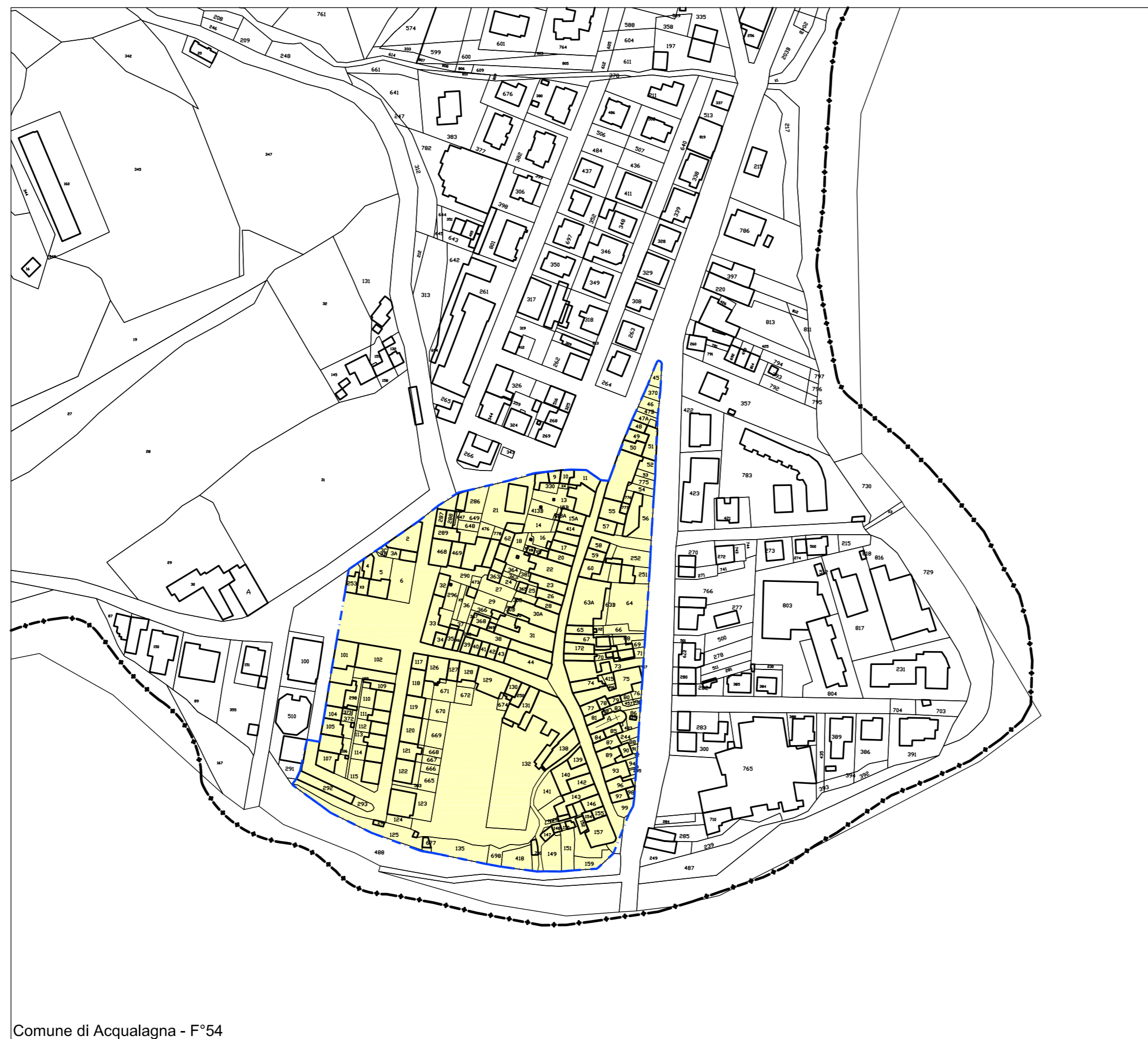
Collaboratore:

Dott. Arch. Francesca Stortoni

Il Responsabile Ufficio Tecnico

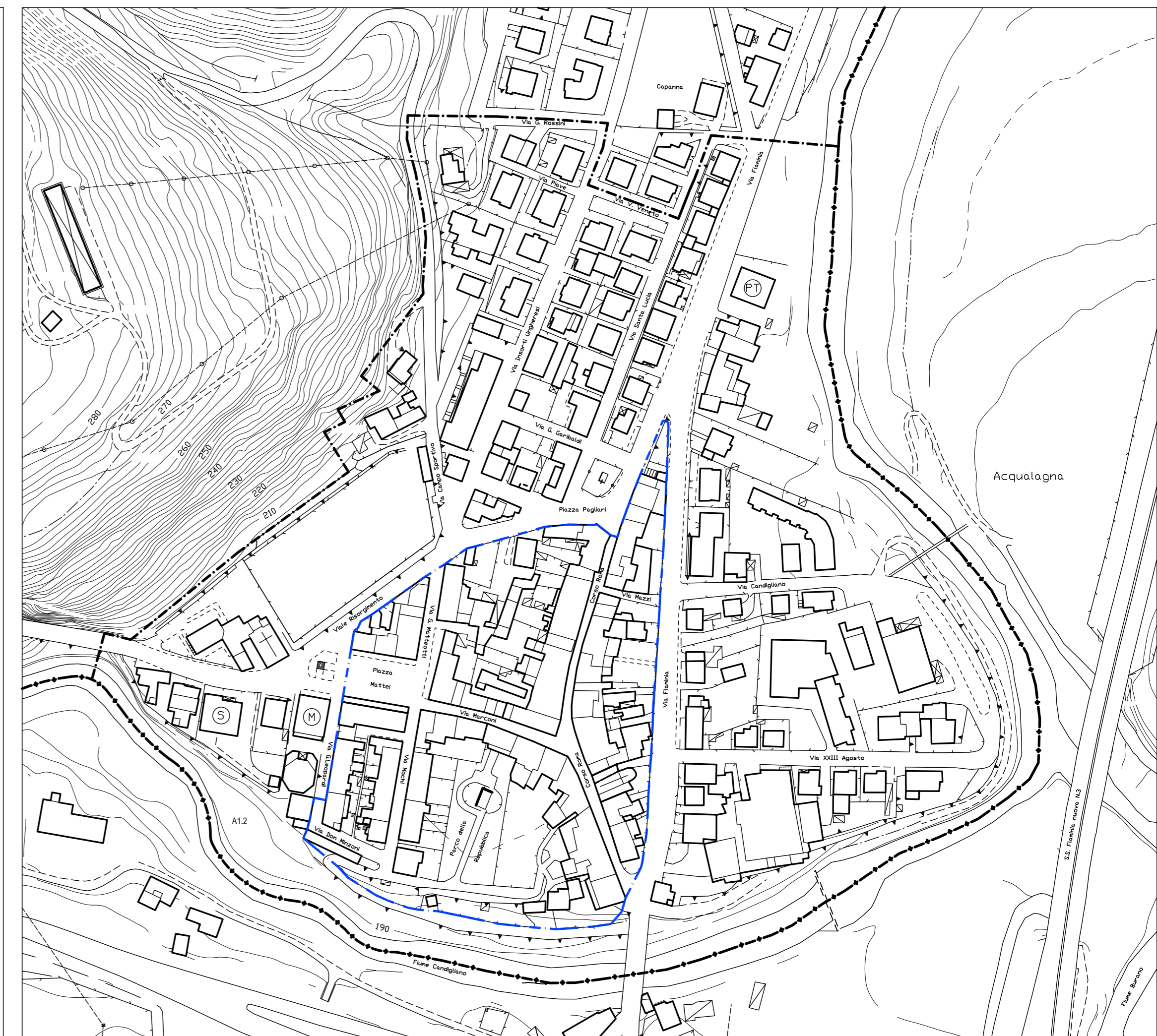


Il Segretario Generale



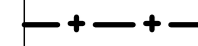


Comune di Acqualagna - F°54

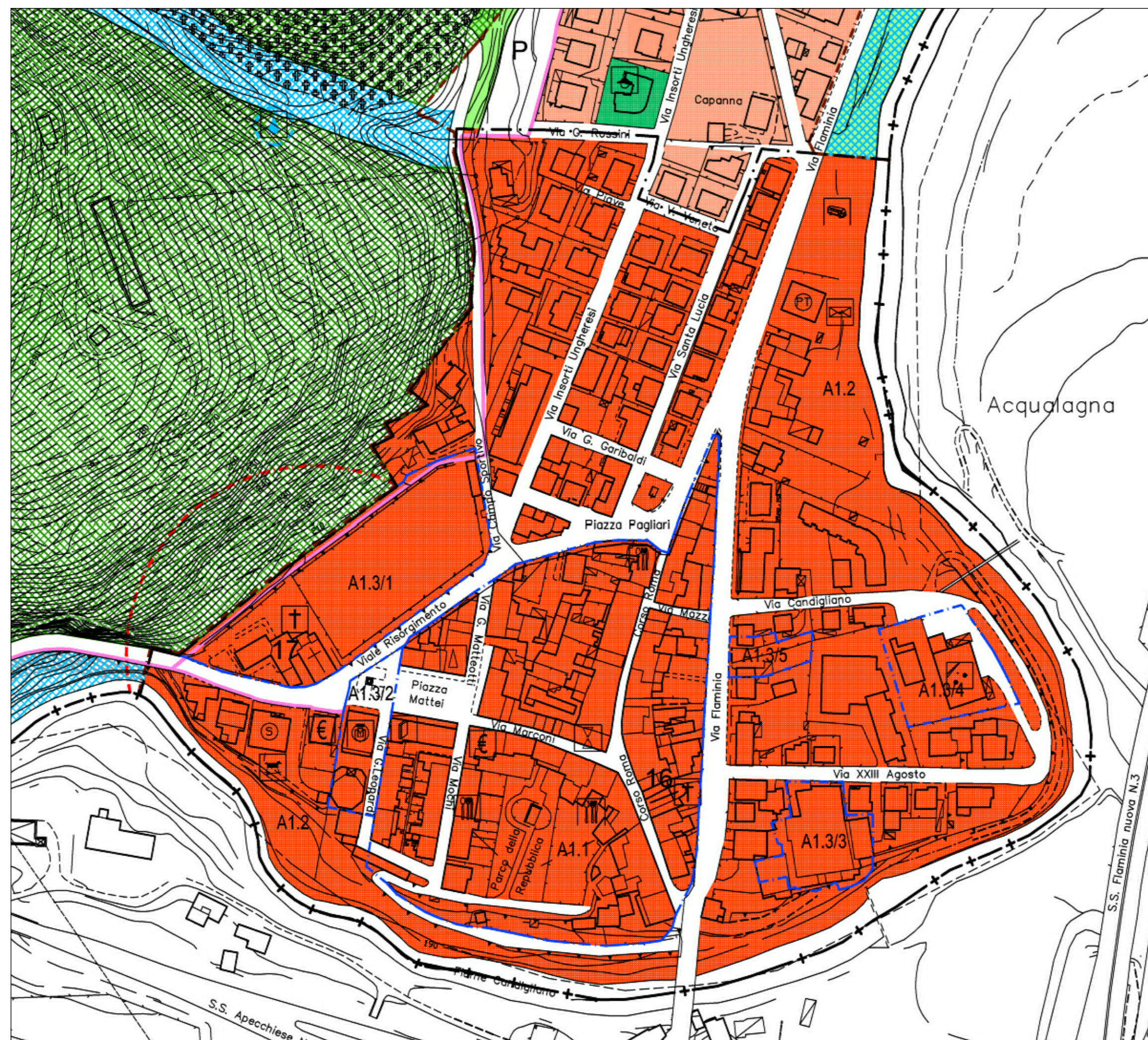
estratto catastale 1:2.000



stralcio C.T.R. 1:2.000

LEGENDA

-  Confine Comunale
-  Ambito P.P.C.S.
-  A1 - Zona di Risanamento Conservativo Centro Storico



stralcio P.R.G. 1:2.000



immagine satellitare 1:2.000